



Общество с ограниченной ответственностью
«Проектно-изыскательская компания «ГеодезДВ»
ИНН 2536312936 ОГРН1182536032876
Почтовый адрес: 690063, Приморский край,
г. Владивосток, а/я №13
e-mail: geodezdvd@mail.ru

**Документация по планировке территории в части
разработки проекта планировки территории и
проекта межевания территории
по линейному объекту «Подъезд к
с. Барано-Оренбургское протяженностью 2313 м»**

**Том 3
Проект межевания территории.
Основная часть**

МК 0120300006720000015-002 2.ДПТ-ПМТ-ОЧ
Раздел 1. Проект межевания территории. Графическая часть
Раздел 2. Проект межевания территории. Текстовая часть



Общество с ограниченной ответственностью
«Проектно-изыскательская компания «ГеодезДВ»
ИНН 2536312936 ОГРН1182536032876
Почтовый адрес: 690063, Приморский край,
г. Владивосток, а/я №13
e-mail: geodezdv@mail.ru

**Документация по планировке территории в части
разработки проекта планировки территории и
проекта межевания территории
по линейному объекту «Подъезд к
с. Барано-Оренбургское протяженностью 2313 м»**

**Том 3
Проект межевания территории.
Основная часть**

МК 0120300006720000015-002 2.ДПТ-ПМТ-ОЧ
Раздел 1. Проект межевания территории. Графическая часть
Раздел 2. Проект межевания территории. Текстовая часть

Директор


Главный инженер



Галанов А. В.

Ивашина И. Г.

г. Владивосток 2020 г.

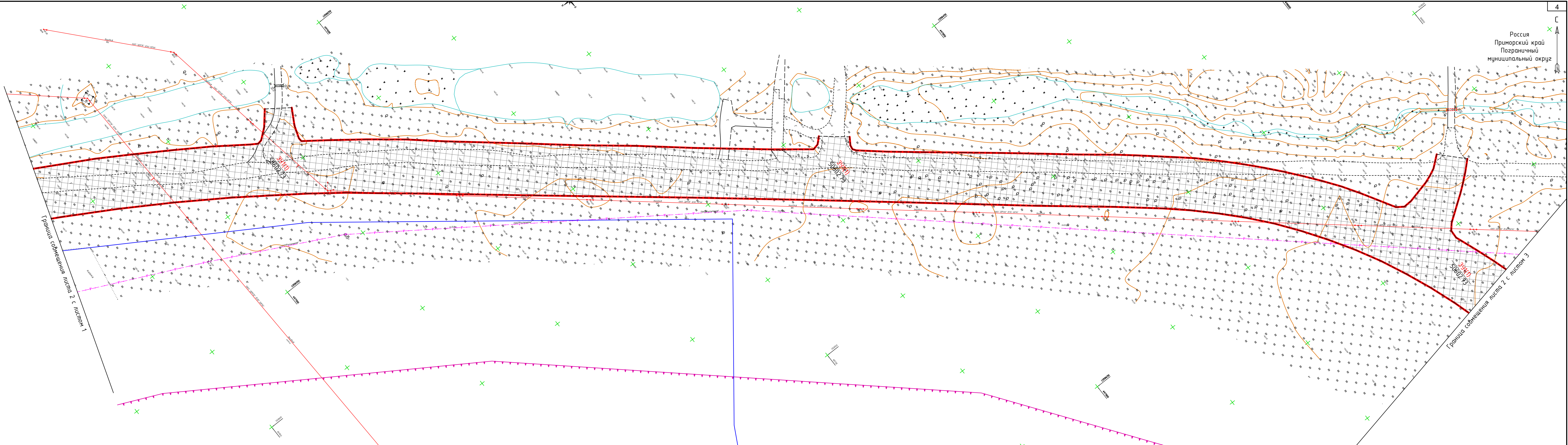


- УСЛОВНЫЕ ОБОЗНАЧЕНИЯ:**
- 341/29 - условное обозначение образуемых земельных участков (ЗУ), частей земельных участков (ЧЗУ), зон действия устанавливаемых публичных сервитутов, где в знаменателе указана площадь, в числителе условный номер
 - границы образуемых земельных участков, для постоянного размещения планируемого линейного объекта
 - границы земельных участков, образуемые путём раздела, с целью изъятия для муниципальных нужд, для постоянного размещения планируемого линейного объекта
 - красные линии
- СВЕДЕНИЯ ИЗ ЕДИНОГО ГОСУДАРСТВЕННОГО РЕЕСТРА НЕДВИЖИМОСТИ
- 25:27:000000:3 - границы и кадастровый номер земельных участков

| Изм. | Колуч. | Лист | № док. | Подп. | Дата |
|------------|---------------|------|--------|--------------------|-------|
| Разработал | Ратников Е.Ю. | | | <i>[Signature]</i> | 10.20 |
| Проверил | Галанов А.В. | | | <i>[Signature]</i> | 10.20 |

| | | | |
|-------------------------------------------------------------------------------------------------|---------------|-----------|-------------|
| МК 0120300006720000015-002 2.ДПТ-ПМТ-04/401 | | | |
| "Реконструкция автомобильной дороги "Подъезд к с. Барано-Оренбургское протяженностью 2313 м" | | | |
| Основная часть проекта межевания территории | Стадия ДПТ | Лист 1 | Листов 3 |
| Чертеж межевания территории. М 1:1000 | | | |





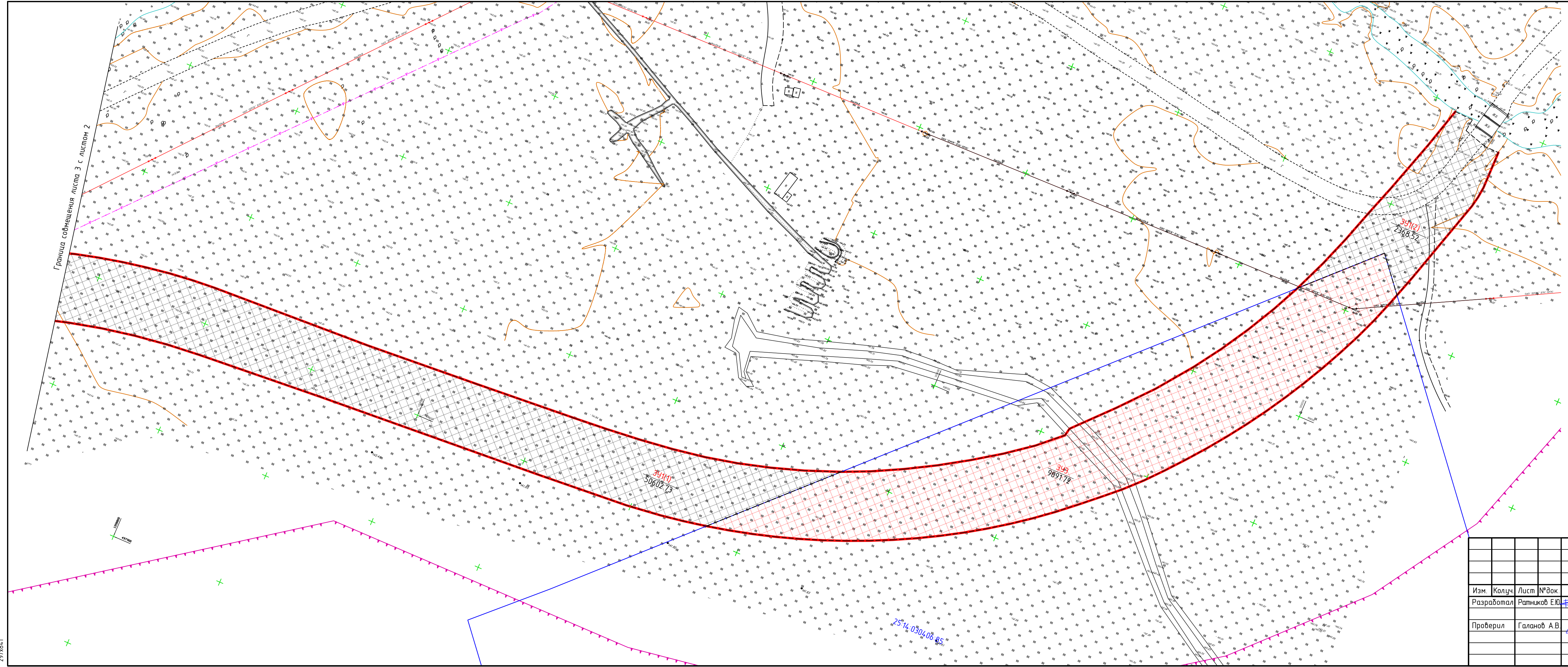
Граница собственности листа 2 с листом 1

Граница собственности листа 2 с листом 3

- УСЛОВНЫЕ ОБОЗНАЧЕНИЯ:**
- условное обозначение образуемых земельных участков (ЗУ), частей земельных участков (ЧЗУ), зон действия устанавливаемых публичных сервитутов, где в знаменателе указана площадь, в числителе условный номер
 - границы образуемых земельных участков, для постоянного размещения планируемого линейного объекта
 - границы земельных участков, образуемые путём раздела, с целью изъятия для муниципальных нужд, для постоянного размещения планируемого линейного объекта
 - красные линии
- СВЕДЕНИЯ ИЗ ЕДИНОГО ГОСУДАРСТВЕННОГО РЕЕСТРА НЕДВИЖИМОСТИ**
- 25:27:000000:3 - границы и кадастровый номер земельных участков

| | | | | | |
|-------------------------------------------------------------------------------------------------|---------------|------|--------|-------|--------|
| МК 0120300006720000015-002 2.ДПТ-ПМТ-04/401 | | | | | |
| "Реконструкция автомобильной дороги "Подъезд к с. Барано-Оренбургское протяженностью 2313 м" | | | | | |
| Изм. | Колуч | Лист | № док. | Подп. | Дата |
| Разработал | Ратников Е.Ю. | | | | 10.20 |
| Проверил | Галанов А.В. | | | | 10.20 |
| Основная часть проекта межевания территории | | | | | |
| | | | Стадия | Лист | Листов |
| | | | ДПТ | 2 | 3 |
| Чертеж межевания территории. М 1:1000 | | | | | |





Граница совмещения листа 3 с листом 2

- УСЛОВНЫЕ ОБОЗНАЧЕНИЯ:**
- 341
29 - условное обозначение образуемых земельных участков (ЗУ), частей земельных участков (ЧЗУ), зон действия устанавливаемых публичных сервитютов, где в знаменателе указана площадь, в числителе условный номер
 - границы образуемых земельных участков, для постоянного размещения планируемого линейного объекта
 - границы земельных участков, образуемые путём раздела, с целью изъятия для муниципальных нужд, для постоянного размещения планируемого линейного объекта
 - красные линии
- СВЕДЕНИЯ ИЗ ЕДИНОГО ГОСУДАРСТВЕННОГО РЕЕСТРА НЕДВИЖИМОСТИ
- 25:27:0000003 - границы и кадастровый номер земельных участков

МК 0120300006720000015-002 2.ДПТ-ПМТ-04/401

"Реконструкция автомобильной дороги
"Подъезд к с. Барано-Оренбургское протяженностью 2313 м"

| Изм. | Колуч. | Лист | № док. | Подп. | Дата |
|------------|---------------|------|--------|--------------------|-------|
| Разработал | Ратников Е.Ю. | | | <i>[Signature]</i> | 10.20 |
| Проверил | Галанов А.В. | | | <i>[Signature]</i> | 10.20 |

| Основная часть проекта межевания территории | Стадия | Лист | Листов |
|---------------------------------------------|--------|------|--------|
| | ДПТ | 3 | 3 |

Чертеж межевания территории. М 1:1000



**ОСНОВНАЯ ЧАСТЬ ПРОЕКТА МЕЖЕВАНИЯ ТЕРРИТОРИИ.
ТЕКСТОВАЯ ЧАСТЬ.**

1 Перечень образуемых земельных участков, вид разрешённого использования образуемых земельных участков

Вид разрешенного использования образуемых земельных участков, предназначенных для размещения линейного объекта «Подъезд к с. Барано-Оренбургское протяженностью 2313 м», приведён в соответствии с Приказом Минэкономразвития России от 01.09.2014г. № 540 «Об утверждении классификатора видов разрешённого использования земельных участков».

В целях размещения планируемого линейного объекта нет необходимости в принятии решения о переводе образуемых земельных участков из состава земель в другую категорию, отличающейся от уже установленной.

Перечень образуемых земельных участков (далее – ЗУ), приведён в таблице 1, с указанием: условного номера ЗУ; вида разрешённого использования (далее – ВРИ); номеров характерных точек образуемых ЗУ; кадастровых номеров ЗУ, из которых образуются ЗУ; изымаемы ЗУ для муниципальных нужд; площади образуемого ЗУ; способов образования ЗУ; сведений об отнесении (неотнесении) образуемых ЗУ к территории общего пользования; сведения об отнесении образуемого земельного участка к определенной категории земель.

| | |
|-------------|--|
| Согласовано | |
| | |
| | |

| | |
|---------------|----------------|
| Инва. № подл. | Взам. инв. № |
| | Подпись и дата |
| | |
| | |

| | | | | | | | | | |
|------------|----------|--------------|--------|---------|-------|---------------------------------------------------|--------|------|--------|
| | | | | | | МК 0120300006720000015-002 2.ДПТ-ПМТ-ОЧ/ПЗ | | | |
| Изм. | Кол. уч. | Лист | № док. | Подпись | Дата | | | | |
| Разработал | | Ратников Е. | | | 02.20 | Пояснительная записка | Стадия | Лист | Листов |
| | | | | | | | ДПТ | 1 | 9 |
| Проверил | | Ивашина И.Г. | | | 02.20 | | | | |
| | | | | | | | | | |

Перечень образуемых земельных участков

| Номера характерных точек образуемого ЗУ | Условный номер образуемого ЗУ / способ образования ЗУ / отнесение к территории общего пользования | Площадь образуемого ЗУ, кв.м. | Категория земель / ВРИ (код ВРИ) | Кадастровый номер ЗУ, из которого образуется ЗУ |
|--------------------------------------------------------------------------------------------------------|----------------------------------------------------------------------------------------------------------------------------------------------------------------------------------------------------|-------------------------------|-----------------------------------------------------------------------------------------|-------------------------------------------------|
| Цель: для реконструкции и эксплуатации «Подъезд к с. Барано-Оренбургское протяженностью 2313 м» | | | | |
| Согласно каталогу координат | ЗУ1 состоит из: | 52971,25 | Земли населённых пунктов / Земельные участки (территории) общего пользования (код 12.0) | - |
| | ЗУ1(1) | 50602,73 | | |
| | ЗУ1(2) | 2368,52 | | |
| | Образование многоконтурного земельного участка из земель, находящихся в государственной или муниципальной собственности / относится к территории общего пользования | | | |
| | ЗУ2 состоит из: | 923,43 | Земли населённых пунктов / Земельные участки (территории) общего пользования (код 12.0) | 25:14:030406:1 |
| 12-15,12 | ЗУ2(1) | 441,32 | | |
| 1-11,1 | ЗУ2(2) | 482,11 | | |
| | Образование многоконтурного земельного участка путём раздела земельного участка, сведения о котором содержатся в ЕГРН (изъятие для муниципальных нужд) / относится к территории общего пользования | | | |
| 16-66,16 | ЗУ3 / Образование земельного участка путём раздела земельного участка, сведения о котором содержатся в ЕГРН (изъятие для муниципальных нужд) / относится к территории общего пользования | 9091,72 | Земли населённых пунктов / Земельные участки (территории) общего пользования (код 12.0) | 25:14:030406:85 |
| ИТОГО | | 62986,40 | | |

Настоящий проект межевания не имеет пересечений с землями лесного фонда, ввиду чего не включены в вышеприведённую таблицу и не приводятся сведения о целевом назначении лесов, виде (видах) разрешенного использования лесных участков, количественных и качественных характеристиках лесных участков, сведения о нахождении лесного участка в границах особо защитных участков лесов.

В границах проекта межевания отсутствуют ранее зарезервированные или планируемые к резервированию земельные участки для государственных и (или) муниципальных нужд, ввиду чего не включены в вышеприведённую таблицу и не приводятся сведения о условных номерах образуемых земельных участков, кадастровых номерах или иных ранее присвоенных государственных учетных номеров существующих земельных участков, в отношении которых

Взам. инв. №

Подпись и дата

Инв. № подл.

| | | | | | | | |
|------|----------|------|--------|---------|------|---------------------------------------------------|------|
| Изм. | Кол. уч. | Лист | № док. | Подпись | Дата | МК 0120300006720000015-002 2.ДПТ-ПМТ-ОЧ/ПЗ | Лист |
| | | | | | | | 2 |

предполагаются их резервирование для государственных или муниципальных нужд, их адреса или описание местоположения, перечень и адреса расположенных на таких земельных участках объектов недвижимого имущества;

Планируемый линейный объект не размещается на условиях сервитута и (или) публичного сервитута, ввиду чего не включены в вышеприведённую таблицу и не приводятся сведения о перечне кадастровых номеров существующих земельных участков, на которых линейный объект может быть размещен на условиях сервитута, публичного сервитута, их адреса или описание местоположения, перечень и адреса расположенных на таких земельных участках объектов недвижимого имущества.

| | | | | | | | | | |
|---------------|----------------|--------------|--------------------------------------------|---------|------|--|--|--|------|
| Инов. № подл. | Подпись и дата | Взам. инв. № | | | | | | | Лист |
| | | | МК 0120300006720000015-002 2.ДПТ-ПМТ-ОЧ/ПЗ | | | | | | |
| Изм. | Кол. уч. | Лист | № док. | Подпись | Дата | | | | |

2 Перечень координат характерных точек образуемых земельных участков

Перечень координат характерных точек образуемого земельного участка составлен в системе координат, используемой для ведения Единого государственного реестра недвижимости (МСК-25).

| Номера точек контура | Координаты, м | |
|----------------------|---------------|------------|
| | X | Y |
| ЗУ1 | | |
| ЗУ1(1) | | |
| 67 | 497239.38 | 1358132.53 |
| 68 | 497273.13 | 1358142.64 |
| 69 | 497291.67 | 1358151.10 |
| 70 | 497309.58 | 1358160.53 |
| 71 | 497319.05 | 1358164.04 |
| 72 | 497328.29 | 1358168.08 |
| 73 | 497333.33 | 1358170.48 |
| 74 | 497341.23 | 1358173.35 |
| 75 | 497356.30 | 1358179.06 |
| 76 | 497370.23 | 1358184.77 |
| 77 | 497384.93 | 1358189.83 |
| 78 | 497429.50 | 1358213.79 |
| 79 | 497464.82 | 1358233.48 |
| 80 | 497482.10 | 1358244.13 |
| 81 | 497499.14 | 1358254.94 |
| 82 | 497516.16 | 1358266.02 |
| 83 | 497532.51 | 1358277.61 |
| 84 | 497536.03 | 1358279.86 |
| 85 | 497538.31 | 1358279.48 |
| 86 | 497543.82 | 1358275.06 |
| 87 | 497549.95 | 1358267.80 |
| 88 | 497561.38 | 1358275.97 |
| 89 | 497556.69 | 1358284.19 |
| 90 | 497554.39 | 1358290.86 |
| 91 | 497554.53 | 1358292.77 |
| 92 | 497565.56 | 1358300.89 |
| 93 | 497581.74 | 1358313.14 |
| 94 | 497597.61 | 1358325.78 |
| 95 | 497612.82 | 1358339.01 |
| 96 | 497643.50 | 1358364.63 |
| 99 | 497666.39 | 1358384.03 |
| 100 | 497689.70 | 1358402.87 |
| 101 | 497712.58 | 1358422.34 |
| 102 | 497743.42 | 1358447.71 |
| 103 | 497760.88 | 1358461.44 |
| 104 | 497764.07 | 1358460.78 |
| 105 | 497767.24 | 1358457.80 |
| 106 | 497779.62 | 1358468.00 |
| 107 | 497777.15 | 1358471.73 |
| 108 | 497776.76 | 1358473.96 |
| 109 | 497777.99 | 1358475.70 |

| Номера точек контура | Координаты, м | |
|----------------------|---------------|------------|
| | X | Y |
| 110 | 497789.81 | 1358485.89 |
| 111 | 497805.27 | 1358498.49 |
| 112 | 497820.82 | 1358511.02 |
| 113 | 497836.38 | 1358523.63 |
| 114 | 497851.88 | 1358536.34 |
| 115 | 497867.24 | 1358549.06 |
| 116 | 497867.33 | 1358549.13 |
| 117 | 497882.93 | 1358561.62 |
| 118 | 497890.66 | 1358568.16 |
| 119 | 497905.98 | 1358581.46 |
| 120 | 497913.69 | 1358588.24 |
| 121 | 497924.66 | 1358599.16 |
| 122 | 497931.76 | 1358606.67 |
| 123 | 497938.72 | 1358614.41 |
| 124 | 497945.41 | 1358622.26 |
| 125 | 497951.90 | 1358630.37 |
| 126 | 497958.18 | 1358638.55 |
| 127 | 497964.30 | 1358647.06 |
| 128 | 497969.89 | 1358655.95 |
| 129 | 497975.08 | 1358664.86 |
| 130 | 497979.83 | 1358673.08 |
| 131 | 497983.47 | 1358675.62 |
| 132 | 497988.05 | 1358675.42 |
| 133 | 497999.95 | 1358672.63 |
| 134 | 498003.87 | 1358671.19 |
| 135 | 498007.64 | 1358669.44 |
| 136 | 498013.54 | 1358664.64 |
| 137 | 498024.59 | 1358676.38 |
| 138 | 498019.55 | 1358681.07 |
| 139 | 498015.14 | 1358684.75 |
| 140 | 498010.56 | 1358688.30 |
| 141 | 498006.56 | 1358691.08 |
| 142 | 497997.43 | 1358697.50 |
| 143 | 497994.79 | 1358700.56 |
| 144 | 497994.55 | 1358704.91 |
| 145 | 497998.98 | 1358716.79 |
| 146 | 498002.38 | 1358726.63 |
| 147 | 498005.48 | 1358736.61 |
| 148 | 498008.13 | 1358746.70 |
| 149 | 498010.43 | 1358756.91 |
| 150 | 498012.33 | 1358767.12 |
| 151 | 498013.94 | 1358777.36 |
| 152 | 498015.12 | 1358787.64 |

| | | |
|---------------|----------------|--------------|
| Инва. № подл. | Подпись и дата | Взам. инв. № |
| | | |

| | | | | | | | |
|------|----------|------|--------|---------|------|---------------------------------------------------|------|
| Изм. | Кол. уч. | Лист | № док. | Подпись | Дата | МК 0120300006720000015-002 2.ДПТ-ПМТ-ОЧ/ПЗ | Лист |
| | | | | | | | 4 |

| Номера точек контура | Координаты, м | |
|----------------------|---------------|------------|
| | X | Y |
| 153 | 498015.92 | 1358797.88 |
| 154 | 498019.17 | 1358868.22 |
| 155 | 498022.49 | 1358918.07 |
| 156 | 498025.65 | 1358962.85 |
| 157 | 498026.83 | 1358977.63 |
| 158 | 498028.27 | 1358992.28 |
| 159 | 498030.10 | 1359006.79 |
| 160 | 498032.47 | 1359021.12 |
| 161 | 498035.61 | 1359035.21 |
| 162 | 498039.51 | 1359049.10 |
| 163 | 498044.08 | 1359062.81 |
| 50 | 498049.89 | 1359077.71 |
| 49 | 498005.31 | 1359033.47 |
| 164 | 498003.38 | 1359023.45 |
| 165 | 498001.76 | 1359013.43 |
| 166 | 497999.93 | 1358998.30 |
| 167 | 497997.06 | 1358958.27 |
| 168 | 497990.71 | 1358858.48 |
| 169 | 497986.69 | 1358803.25 |
| 170 | 497985.35 | 1358788.94 |
| 171 | 497983.29 | 1358774.33 |
| 172 | 497980.56 | 1358759.85 |
| 173 | 497977.12 | 1358745.52 |
| 174 | 497972.96 | 1358731.38 |
| 175 | 497968.09 | 1358717.47 |
| 176 | 497962.52 | 1358703.80 |
| 177 | 497956.42 | 1358690.35 |
| 178 | 497949.49 | 1358677.40 |
| 179 | 497941.84 | 1358664.75 |
| 180 | 497933.68 | 1358652.46 |
| 181 | 497924.95 | 1358640.56 |
| 182 | 497915.52 | 1358629.29 |
| 183 | 497905.45 | 1358618.45 |
| 184 | 497895.00 | 1358608.05 |
| 185 | 497884.23 | 1358598.28 |
| 186 | 497865.04 | 1358582.09 |
| 187 | 497834.00 | 1358556.81 |
| 188 | 497808.90 | 1358535.88 |
| 189 | 497787.94 | 1358518.36 |
| 190 | 497741.83 | 1358479.98 |
| 191 | 497695.55 | 1358441.85 |
| 192 | 497633.52 | 1358391.36 |
| 193 | 497587.08 | 1358353.37 |
| 194 | 497569.45 | 1358339.15 |
| 195 | 497556.06 | 1358328.26 |
| 196 | 497540.21 | 1358316.29 |
| 197 | 497523.99 | 1358304.73 |
| 198 | 497507.71 | 1358293.26 |
| 199 | 497482.80 | 1358276.78 |
| 200 | 497457.45 | 1358261.04 |
| 201 | 497431.63 | 1358246.04 |
| 202 | 497405.47 | 1358231.63 |

| Номера точек контура | Координаты, м | |
|----------------------|---------------|------------|
| | X | Y |
| 203 | 497378.83 | 1358218.18 |
| 204 | 497351.83 | 1358205.38 |
| 205 | 497324.47 | 1358193.51 |
| 206 | 497296.75 | 1358182.32 |
| 207 | 497268.82 | 1358171.75 |
| 208 | 497240.57 | 1358162.22 |
| 209 | 497209.96 | 1358152.93 |
| 210 | 497203.67 | 1358149.97 |
| 211 | 497176.93 | 1358143.92 |
| 212 | 497125.15 | 1358130.63 |
| 213 | 497066.90 | 1358116.21 |
| 214 | 497008.70 | 1358101.79 |
| 215 | 496950.45 | 1358087.52 |
| 1 | 496909.85 | 1358078.09 |
| 11 | 496911.15 | 1358073.50 |
| 10 | 496908.66 | 1358062.65 |
| 9 | 496895.65 | 1358059.23 |
| 8 | 496868.28 | 1358052.04 |
| 7 | 496866.11 | 1358062.67 |
| 6 | 496865.00 | 1358063.45 |
| 216 | 496862.79 | 1358062.91 |
| 217 | 496862.70 | 1358060.25 |
| 218 | 496830.65 | 1358052.55 |
| 12 | 496809.86 | 1358046.77 |
| 15 | 496792.55 | 1358030.15 |
| 14 | 496770.29 | 1358028.16 |
| 219 | 496789.62 | 1358045.92 |
| 220 | 496780.08 | 1358038.89 |
| 221 | 496735.99 | 1358023.73 |
| 222 | 496738.12 | 1358019.11 |
| 223 | 496744.20 | 1358005.90 |
| 224 | 496740.59 | 1358003.56 |
| 225 | 496744.75 | 1357995.17 |
| 226 | 496757.39 | 1358002.25 |
| 227 | 496765.83 | 1358005.98 |
| 228 | 496784.73 | 1358012.76 |
| 229 | 496803.09 | 1358019.57 |
| 230 | 496867.62 | 1358035.42 |
| 231 | 496900.11 | 1358041.64 |
| 232 | 496921.30 | 1358044.28 |
| 233 | 496927.72 | 1358046.61 |
| 234 | 496925.97 | 1358052.12 |
| 235 | 496933.32 | 1358053.43 |
| 236 | 496972.46 | 1358062.98 |
| 237 | 496991.34 | 1358069.67 |
| 238 | 497039.95 | 1358081.10 |
| 239 | 497088.44 | 1358093.17 |
| 240 | 497146.85 | 1358107.11 |
| 241 | 497185.89 | 1358116.71 |
| 242 | 497205.40 | 1358122.00 |
| 243 | 497218.44 | 1358125.96 |
| 244 | 497220.91 | 1358124.77 |

| | | |
|---------------|----------------|--------------|
| Инва. № подл. | Подпись и дата | Взам. инв. № |
| | | |

| | | | | | |
|------|----------|------|--------|---------|------|
| Изм. | Кол. уч. | Лист | № док. | Подпись | Дата |
| | | | | | |

МК 0120300006720000015-002 2.ДПТ-ПМТ-ОЧ/ПЗ

Лист

5

| Номера точек контура | Координаты, м | |
|----------------------|---------------|------------|
| | X | Y |
| 245 | 497224.48 | 1358118.99 |
| 246 | 497226.03 | 1358114.72 |
| 247 | 497239.41 | 1358118.91 |
| 248 | 497238.42 | 1358123.29 |
| 249 | 497238.11 | 1358130.24 |
| 67 | 497239.38 | 1358132.53 |
| 3У1(2) | | |
| 16 | 498214.88 | 1359268.04 |
| 66 | 498229.44 | 1359255.88 |
| 65 | 498200.72 | 1359227.38 |
| 250 | 498214.78 | 1359233.22 |
| 251 | 498228.40 | 1359238.17 |
| 252 | 498242.37 | 1359242.67 |
| 253 | 498256.42 | 1359247.42 |
| 254 | 498280.02 | 1359254.84 |
| 255 | 498297.70 | 1359259.84 |
| 256 | 498297.34 | 1359267.97 |
| 257 | 498291.99 | 1359267.31 |
| 258 | 498288.90 | 1359277.54 |
| 259 | 498288.79 | 1359283.89 |
| 260 | 498272.38 | 1359284.00 |
| 261 | 498267.69 | 1359283.48 |
| 262 | 498263.05 | 1359282.56 |
| 263 | 498224.67 | 1359271.19 |
| 16 | 498214.88 | 1359268.04 |
| 3У2 | | |
| 3У2(1) | | |
| 12 | 496809.86 | 1358046.77 |
| 13 | 496801.13 | 1358056.49 |
| 14 | 496770.29 | 1358028.16 |
| 15 | 496792.55 | 1358030.15 |
| 12 | 496809.86 | 1358046.77 |
| 3У2(2) | | |
| 1 | 496909.85 | 1358078.09 |
| 2 | 496907.17 | 1358077.47 |
| 3 | 496908.44 | 1358071.80 |
| 4 | 496895.39 | 1358068.13 |
| 5 | 496891.92 | 1358070.03 |
| 6 | 496865.00 | 1358063.45 |
| 7 | 496866.11 | 1358062.67 |
| 8 | 496868.28 | 1358052.04 |
| 9 | 496895.65 | 1358059.23 |
| 10 | 496908.66 | 1358062.65 |
| 11 | 496911.15 | 1358073.50 |
| 1 | 496909.85 | 1358078.09 |
| 3У3 | | |
| 16 | 498214.88 | 1359268.04 |
| 17 | 498210.70 | 1359266.69 |
| 18 | 498201.12 | 1359263.32 |
| 19 | 498191.62 | 1359259.53 |

| Номера точек контура | Координаты, м | |
|----------------------|---------------|------------|
| | X | Y |
| 20 | 498182.36 | 1359255.37 |
| 21 | 498173.23 | 1359250.94 |
| 22 | 498164.23 | 1359246.25 |
| 23 | 498155.38 | 1359241.28 |
| 24 | 498146.68 | 1359236.05 |
| 25 | 498138.15 | 1359230.53 |
| 26 | 498129.80 | 1359224.75 |
| 27 | 498121.64 | 1359218.72 |
| 28 | 498113.66 | 1359212.45 |
| 29 | 498105.86 | 1359205.99 |
| 30 | 498098.19 | 1359199.31 |
| 31 | 498090.81 | 1359192.13 |
| 32 | 498083.92 | 1359184.64 |
| 33 | 498077.22 | 1359177.17 |
| 34 | 498070.54 | 1359169.51 |
| 35 | 498064.12 | 1359161.60 |
| 36 | 498058.01 | 1359153.48 |
| 37 | 498052.18 | 1359145.14 |
| 38 | 498046.64 | 1359136.62 |
| 39 | 498041.39 | 1359127.90 |
| 40 | 498036.45 | 1359119.02 |
| 41 | 498031.80 | 1359109.99 |
| 42 | 498027.44 | 1359100.81 |
| 43 | 498023.37 | 1359091.51 |
| 44 | 498019.59 | 1359082.09 |
| 45 | 498016.11 | 1359072.55 |
| 46 | 498012.94 | 1359062.90 |
| 47 | 498010.08 | 1359053.16 |
| 48 | 498007.53 | 1359043.32 |
| 49 | 498005.31 | 1359033.47 |
| 50 | 498049.89 | 1359077.71 |
| 51 | 498055.17 | 1359089.42 |
| 52 | 498061.76 | 1359102.25 |
| 53 | 498068.92 | 1359114.80 |
| 54 | 498076.60 | 1359127.01 |
| 55 | 498084.80 | 1359138.96 |
| 56 | 498093.49 | 1359150.30 |
| 57 | 498102.61 | 1359160.25 |
| 58 | 498105.98 | 1359160.93 |
| 59 | 498122.20 | 1359175.89 |
| 60 | 498136.61 | 1359188.32 |
| 61 | 498151.83 | 1359199.72 |
| 62 | 498163.71 | 1359207.64 |
| 63 | 498175.96 | 1359214.94 |
| 64 | 498188.56 | 1359221.65 |
| 65 | 498200.72 | 1359227.38 |
| 66 | 498229.44 | 1359255.88 |
| 16 | 498214.88 | 1359268.04 |

| | | |
|---------------|----------------|--------------|
| Инва. № подл. | Подпись и дата | Взам. инв. № |
| | | |

| | | | | | |
|------|---------|------|--------|---------|------|
| | | | | | |
| Изм. | Кол.уч. | Лист | № док. | Подпись | Дата |

МК 0120300006720000015-002 2.ДПТ-ПМТ-ОЧ/ПЗ

Лист

6

3 Сведения о границах территории, применительно к которой осуществляется подготовка проекта межевания

Каталоги координат границ территории, в отношении которой утверждён проект межевания территории составлен в системе координат, используемой для ведения Единого государственного реестра недвижимости (МСК-25). Приведённые координаты определяются в соответствии с требованиями к точности определения координат характерных точек границ, установленных в соответствии с градостроительным кодексом Российской Федерации для территориальных зон.

| Номера точек контура | Координаты, м | |
|----------------------|---------------|------------|
| | X | Y |
| 1 | 497239.38 | 1358132.53 |
| 2 | 497273.13 | 1358142.64 |
| 3 | 497291.67 | 1358151.10 |
| 4 | 497309.58 | 1358160.53 |
| 5 | 497319.05 | 1358164.04 |
| 6 | 497328.29 | 1358168.08 |
| 7 | 497333.33 | 1358170.48 |
| 8 | 497341.23 | 1358173.35 |
| 9 | 497356.30 | 1358179.06 |
| 10 | 497370.23 | 1358184.77 |
| 11 | 497384.93 | 1358189.83 |
| 12 | 497429.50 | 1358213.79 |
| 13 | 497464.82 | 1358233.48 |
| 14 | 497482.10 | 1358244.13 |
| 15 | 497499.14 | 1358254.94 |
| 16 | 497516.16 | 1358266.02 |
| 17 | 497532.51 | 1358277.61 |
| 18 | 497536.03 | 1358279.86 |
| 19 | 497538.31 | 1358279.48 |
| 20 | 497543.82 | 1358275.06 |
| 21 | 497549.95 | 1358267.80 |
| 22 | 497561.38 | 1358275.97 |
| 23 | 497556.69 | 1358284.19 |
| 24 | 497554.39 | 1358290.86 |
| 25 | 497554.53 | 1358292.77 |
| 26 | 497565.56 | 1358300.89 |
| 27 | 497581.74 | 1358313.14 |
| 28 | 497597.61 | 1358325.78 |
| 29 | 497612.82 | 1358339.01 |
| 30 | 497643.50 | 1358364.63 |
| 33 | 497666.39 | 1358384.03 |
| 34 | 497689.70 | 1358402.87 |
| 35 | 497712.58 | 1358422.34 |
| 36 | 497743.42 | 1358447.71 |
| 37 | 497760.88 | 1358461.44 |
| 38 | 497764.07 | 1358460.78 |
| 39 | 497767.24 | 1358457.80 |
| 40 | 497779.62 | 1358468.00 |
| 41 | 497777.15 | 1358471.73 |

| Номера точек контура | Координаты, м | |
|----------------------|---------------|------------|
| | X | Y |
| 42 | 497776.76 | 1358473.96 |
| 43 | 497777.99 | 1358475.70 |
| 44 | 497789.81 | 1358485.89 |
| 45 | 497805.27 | 1358498.49 |
| 46 | 497820.82 | 1358511.02 |
| 47 | 497836.38 | 1358523.63 |
| 48 | 497851.88 | 1358536.34 |
| 49 | 497867.24 | 1358549.06 |
| 50 | 497867.33 | 1358549.13 |
| 51 | 497882.93 | 1358561.62 |
| 52 | 497890.66 | 1358568.16 |
| 53 | 497905.98 | 1358581.46 |
| 54 | 497913.69 | 1358588.24 |
| 55 | 497924.66 | 1358599.16 |
| 56 | 497931.76 | 1358606.67 |
| 57 | 497938.72 | 1358614.41 |
| 58 | 497945.41 | 1358622.26 |
| 59 | 497951.90 | 1358630.37 |
| 60 | 497958.18 | 1358638.55 |
| 61 | 497964.30 | 1358647.06 |
| 62 | 497969.89 | 1358655.95 |
| 63 | 497975.08 | 1358664.86 |
| 64 | 497979.83 | 1358673.08 |
| 65 | 497983.47 | 1358675.62 |
| 66 | 497988.05 | 1358675.42 |
| 67 | 497999.95 | 1358672.63 |
| 68 | 498003.87 | 1358671.19 |
| 69 | 498007.64 | 1358669.44 |
| 70 | 498013.54 | 1358664.64 |
| 71 | 498024.59 | 1358676.38 |
| 72 | 498019.55 | 1358681.07 |
| 73 | 498015.14 | 1358684.75 |
| 74 | 498010.56 | 1358688.30 |
| 75 | 498006.56 | 1358691.08 |
| 76 | 497997.43 | 1358697.50 |
| 77 | 497994.79 | 1358700.56 |
| 78 | 497994.55 | 1358704.91 |
| 79 | 497998.98 | 1358716.79 |
| 80 | 498002.38 | 1358726.63 |

Инва. № подл. Подпись и дата Взам. инв. №

| | | | | | |
|------|----------|------|--------|---------|------|
| Изм. | Кол. уч. | Лист | № док. | Подпись | Дата |
|------|----------|------|--------|---------|------|

МК 0120300006720000015-002 2.ДПТ-ПМТ-ОЧ/ПЗ

Лист

7

| Номера точек контура | Координаты, м | |
|----------------------|---------------|------------|
| | X | Y |
| 81 | 498005.48 | 1358736.61 |
| 82 | 498008.13 | 1358746.70 |
| 83 | 498010.43 | 1358756.91 |
| 84 | 498012.33 | 1358767.12 |
| 85 | 498013.94 | 1358777.36 |
| 86 | 498015.12 | 1358787.64 |
| 87 | 498015.92 | 1358797.88 |
| 88 | 498019.17 | 1358868.22 |
| 89 | 498022.49 | 1358918.07 |
| 90 | 498025.65 | 1358962.85 |
| 91 | 498026.83 | 1358977.63 |
| 92 | 498028.27 | 1358992.28 |
| 93 | 498030.10 | 1359006.79 |
| 94 | 498032.47 | 1359021.12 |
| 95 | 498035.61 | 1359035.21 |
| 96 | 498039.51 | 1359049.10 |
| 97 | 498044.08 | 1359062.81 |
| 98 | 498049.89 | 1359077.71 |
| 99 | 498055.17 | 1359089.42 |
| 100 | 498061.76 | 1359102.25 |
| 101 | 498068.92 | 1359114.80 |
| 102 | 498076.60 | 1359127.01 |
| 103 | 498084.80 | 1359138.96 |
| 104 | 498093.49 | 1359150.30 |
| 105 | 498102.61 | 1359160.25 |
| 106 | 498105.98 | 1359160.93 |
| 107 | 498122.20 | 1359175.89 |
| 108 | 498136.61 | 1359188.32 |
| 109 | 498151.83 | 1359199.72 |
| 110 | 498163.71 | 1359207.64 |
| 111 | 498175.96 | 1359214.94 |
| 112 | 498188.56 | 1359221.65 |
| 113 | 498200.72 | 1359227.38 |
| 114 | 498214.78 | 1359233.22 |
| 115 | 498228.40 | 1359238.17 |
| 116 | 498242.37 | 1359242.67 |
| 117 | 498256.42 | 1359247.42 |
| 118 | 498280.02 | 1359254.84 |
| 119 | 498297.70 | 1359259.84 |
| 120 | 498297.34 | 1359267.97 |
| 121 | 498291.99 | 1359267.31 |
| 122 | 498288.90 | 1359277.54 |
| 123 | 498288.79 | 1359283.89 |
| 124 | 498272.38 | 1359284.00 |
| 125 | 498267.69 | 1359283.48 |
| 126 | 498263.05 | 1359282.56 |
| 127 | 498224.67 | 1359271.19 |
| 128 | 498214.88 | 1359268.04 |
| 129 | 498210.70 | 1359266.69 |
| 130 | 498201.12 | 1359263.32 |
| 131 | 498191.62 | 1359259.53 |
| 132 | 498182.36 | 1359255.37 |

| Номера точек контура | Координаты, м | |
|----------------------|---------------|------------|
| | X | Y |
| 133 | 498173.23 | 1359250.94 |
| 134 | 498164.23 | 1359246.25 |
| 135 | 498155.38 | 1359241.28 |
| 136 | 498146.68 | 1359236.05 |
| 137 | 498138.15 | 1359230.53 |
| 138 | 498129.80 | 1359224.75 |
| 139 | 498121.64 | 1359218.72 |
| 140 | 498113.66 | 1359212.45 |
| 141 | 498105.86 | 1359205.99 |
| 142 | 498098.19 | 1359199.31 |
| 143 | 498090.81 | 1359192.13 |
| 144 | 498083.92 | 1359184.64 |
| 145 | 498077.22 | 1359177.17 |
| 146 | 498070.54 | 1359169.51 |
| 147 | 498064.12 | 1359161.60 |
| 148 | 498058.01 | 1359153.48 |
| 149 | 498052.18 | 1359145.14 |
| 150 | 498046.64 | 1359136.62 |
| 151 | 498041.39 | 1359127.90 |
| 152 | 498036.45 | 1359119.02 |
| 153 | 498031.80 | 1359109.99 |
| 154 | 498027.44 | 1359100.81 |
| 155 | 498023.37 | 1359091.51 |
| 156 | 498019.59 | 1359082.09 |
| 157 | 498016.11 | 1359072.55 |
| 158 | 498012.94 | 1359062.90 |
| 159 | 498010.08 | 1359053.16 |
| 160 | 498007.53 | 1359043.32 |
| 161 | 498005.31 | 1359033.47 |
| 162 | 498003.38 | 1359023.45 |
| 163 | 498001.76 | 1359013.43 |
| 164 | 497999.93 | 1358998.30 |
| 165 | 497997.06 | 1358958.27 |
| 166 | 497990.71 | 1358858.48 |
| 167 | 497986.69 | 1358803.25 |
| 168 | 497985.35 | 1358788.94 |
| 169 | 497983.29 | 1358774.33 |
| 170 | 497980.56 | 1358759.85 |
| 171 | 497977.12 | 1358745.52 |
| 172 | 497972.96 | 1358731.38 |
| 173 | 497968.09 | 1358717.47 |
| 174 | 497962.52 | 1358703.80 |
| 175 | 497956.42 | 1358690.35 |
| 176 | 497949.49 | 1358677.40 |
| 177 | 497941.84 | 1358664.75 |
| 178 | 497933.68 | 1358652.46 |
| 179 | 497924.95 | 1358640.56 |
| 180 | 497915.52 | 1358629.29 |
| 181 | 497905.45 | 1358618.45 |
| 182 | 497895.00 | 1358608.05 |
| 183 | 497884.23 | 1358598.28 |
| 184 | 497865.04 | 1358582.09 |

Инва. № подл. Подпись и дата Взам. инв. №

| | | | | | |
|------|----------|------|--------|---------|------|
| Изм. | Кол. уч. | Лист | № док. | Подпись | Дата |
|------|----------|------|--------|---------|------|

МК 0120300006720000015-002 2.ДПТ-ПМТ-ОЧ/ПЗ

| Номера точек контура | Координаты, м | |
|----------------------|---------------|------------|
| | X | Y |
| 185 | 497834.00 | 1358556.81 |
| 186 | 497808.90 | 1358535.88 |
| 187 | 497787.94 | 1358518.36 |
| 188 | 497741.83 | 1358479.98 |
| 189 | 497695.55 | 1358441.85 |
| 190 | 497633.52 | 1358391.36 |
| 191 | 497587.08 | 1358353.37 |
| 192 | 497569.45 | 1358339.15 |
| 193 | 497556.06 | 1358328.26 |
| 194 | 497540.21 | 1358316.29 |
| 195 | 497523.99 | 1358304.73 |
| 196 | 497507.71 | 1358293.26 |
| 197 | 497482.80 | 1358276.78 |
| 198 | 497457.45 | 1358261.04 |
| 199 | 497431.63 | 1358246.04 |
| 200 | 497405.47 | 1358231.63 |
| 201 | 497378.83 | 1358218.18 |
| 202 | 497351.83 | 1358205.38 |
| 203 | 497324.47 | 1358193.51 |
| 204 | 497296.75 | 1358182.32 |
| 205 | 497268.82 | 1358171.75 |
| 206 | 497240.57 | 1358162.22 |
| 207 | 497209.96 | 1358152.93 |
| 208 | 497203.67 | 1358149.97 |
| 209 | 497176.93 | 1358143.92 |
| 210 | 497125.15 | 1358130.63 |
| 211 | 497066.90 | 1358116.21 |
| 212 | 497008.70 | 1358101.79 |
| 213 | 496950.45 | 1358087.52 |
| 214 | 496909.85 | 1358078.09 |
| 215 | 496907.17 | 1358077.47 |
| 216 | 496908.44 | 1358071.80 |
| 217 | 496895.39 | 1358068.13 |
| 218 | 496891.92 | 1358070.03 |
| 219 | 496865.00 | 1358063.45 |
| 220 | 496862.79 | 1358062.91 |
| 221 | 496862.70 | 1358060.25 |

| Номера точек контура | Координаты, м | |
|----------------------|---------------|------------|
| | X | Y |
| 222 | 496830.65 | 1358052.55 |
| 223 | 496809.85 | 1358046.77 |
| 224 | 496801.13 | 1358056.49 |
| 225 | 496789.62 | 1358045.92 |
| 226 | 496780.08 | 1358038.89 |
| 227 | 496735.99 | 1358023.73 |
| 228 | 496738.12 | 1358019.11 |
| 229 | 496744.20 | 1358005.90 |
| 230 | 496740.59 | 1358003.56 |
| 231 | 496744.75 | 1357995.17 |
| 232 | 496757.39 | 1358002.25 |
| 233 | 496765.83 | 1358005.98 |
| 234 | 496784.73 | 1358012.76 |
| 235 | 496803.09 | 1358019.57 |
| 236 | 496867.62 | 1358035.42 |
| 237 | 496900.11 | 1358041.64 |
| 238 | 496921.30 | 1358044.28 |
| 239 | 496927.72 | 1358046.61 |
| 240 | 496925.97 | 1358052.12 |
| 241 | 496933.32 | 1358053.43 |
| 242 | 496972.46 | 1358062.98 |
| 243 | 496991.34 | 1358069.67 |
| 244 | 497039.95 | 1358081.10 |
| 245 | 497088.44 | 1358093.17 |
| 246 | 497146.85 | 1358107.11 |
| 247 | 497185.89 | 1358116.71 |
| 248 | 497205.40 | 1358122.00 |
| 249 | 497218.44 | 1358125.96 |
| 250 | 497220.91 | 1358124.77 |
| 251 | 497224.48 | 1358118.99 |
| 252 | 497226.03 | 1358114.72 |
| 253 | 497239.41 | 1358118.91 |
| 254 | 497238.42 | 1358123.29 |
| 255 | 497238.11 | 1358130.24 |
| 1 | 497239.38 | 1358132.53 |

| | | |
|---------------|----------------|--------------|
| Инва. № подл. | Подпись и дата | Взам. инв. № |
| | | |

| | | | | | |
|------|----------|------|--------|---------|------|
| Изм. | Кол. уч. | Лист | № док. | Подпись | Дата |
| | | | | | |

МК 0120300006720000015-002 2.ДПТ-ПМТ-ОЧ/ПЗ